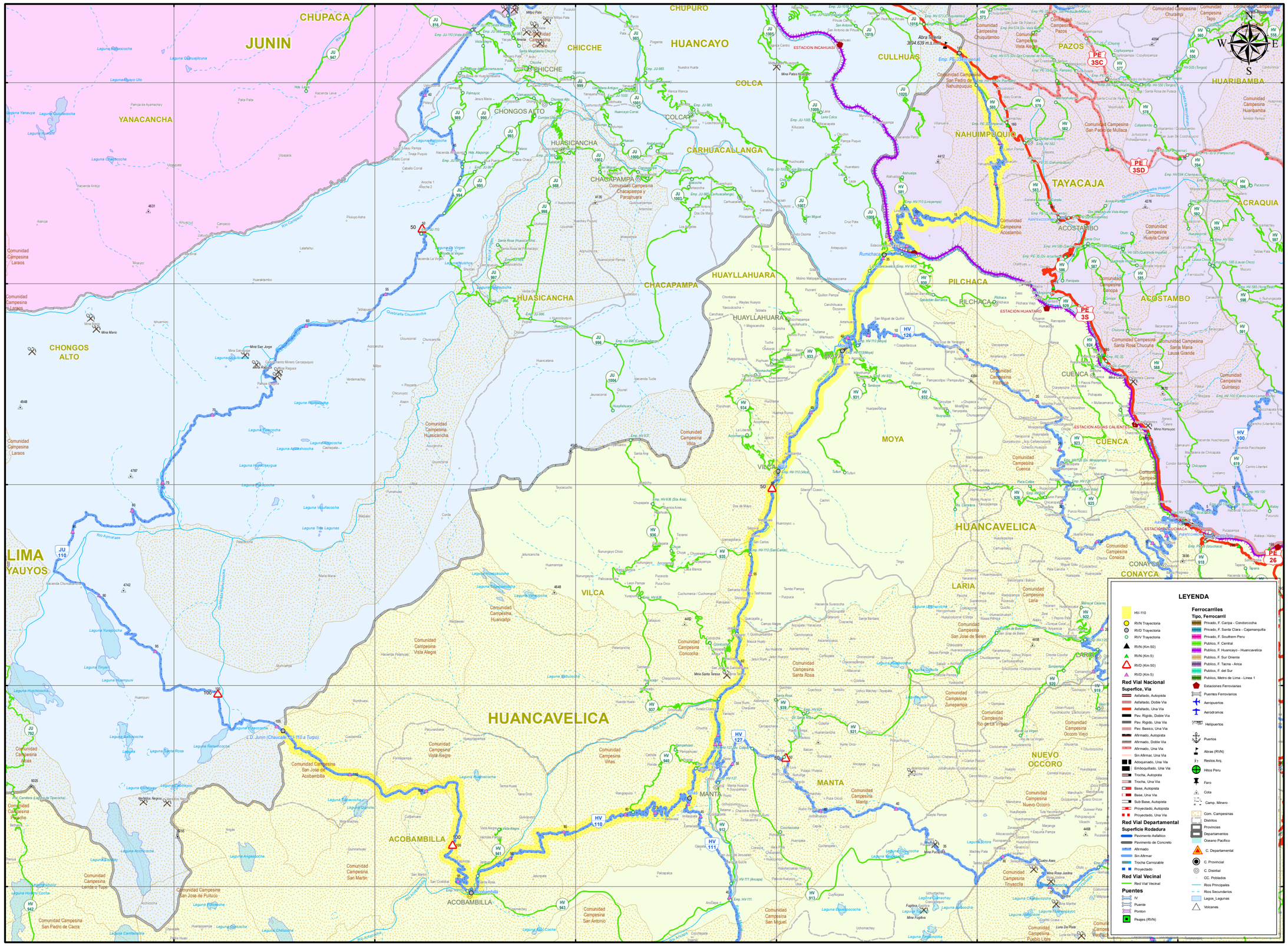

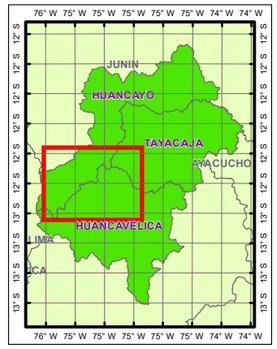

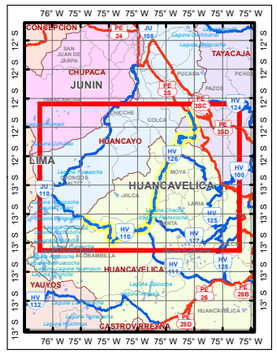

LONGITUD ESTIMADA: 114.398 Km

Superfice de Rodadura

Tipo	Km	%
Asfaltado	0.000	0.00
Afirmado	113.738	99.42
Sin Afirmar	0.000	0.00
Trocha	0.220	0.19
Pav. Basico	0.000	0.00
Pav. Rigido	0.439	0.38
	114.398	100.00
Proyectado	0.000	0.00

Longitud por Provincia

Prov.	Tipo Sup.	Km	%
Huancavelica	Existente	80.789	70.62
	Proyecto	0.000	0.00
Huancayo	Existente	0.122	0.11
	Proyecto	0.000	0.00
Tayacaja	Existente	33.488	29.27
	Proyecto	0.000	0.00

MINISTERIO DE TRANSPORTES Y COMUNICACIONES
Dirección General de Caminos y Ferrocarriles
Dirección de Caminos
E.T. Mapas Viales

LIMA - PERU
2017

1:180,000

PERÚ Ministerio de Transportes y Comunicaciones | Viceministerio de Transportes

HOJA VIAL

INVENTARIO VIAL	ESC. 1:180,000 A3	WGS 1984 UTM Zone 18S

SISTEMA NACIONAL DE CARRETERAS | **SINAC** | **CLASIFICADOR DE RUTAS (D.S. N° 011-2016-MTC)**

Emp. PE-3S (Imperial) - Rumichaca - Moya - Vilca - Viñas - Acobambilla - Martinhuasi - Acobambilla - L.D. Junín (Chaucalle, JU-110 a Turpo).

DGCF Dirección General de Caminos y Ferrocarriles

Dirección General de Caminos y Ferrocarriles
Dirección de Caminos

K.W.G.N.

Fuente: DGCF, PVN, PVD, GTT, OGPP IGN, INEI, SERNANP, MINEDU | **JUNIO DE 2017** | **Ok**